

# Geomantie.

## Geomantie en het landschap.

Het ganse Vlaamse landschap is bezaaid met kapelletjes die de getuigen zijn van de devotie van onze voorouders. Soms zijn deze plekken uitgroeid tot belangrijke bedevaartsoorden en Mariaverering die nog jaarlijks druk worden bezocht. Her en der rijzen megalieten op. Men noemt deze plaatsen 'krachtplekken'. En soms is er zelfs sprake van miraculeuze genezingen. Gaan we terug in het verleden, dan stellen we vast dat dit vaak oude heilige plaatsen zijn, die door onze verre pre-Keltische voorouders waren gekend en werden vereerd. Wat is nu zo bijzonder aan zo een plek? Als we dieper ingaan op de ligging van deze plaatsen, dan zien we dat deze plaatsen zorgvuldig werden uitgekozen door onze voorouders. De specifieke raakpunten van bodemuitstraling, tussen aardstraallijnen en wateraders, de ligging van oude bronnen, de plaatsing van grote stenen o.a. menhirs, de uitgekende bouw van sommige kerken en kathedralen, de ligging van oude hoeves en bijzondere bomen, maken van deze oorden unieke zones in onze omgeving. Ze zijn een bevestiging van grote voorouderlijke geomantische kennis waardoor ze zichtbaar werden gemaakt in het landschap.



## Wat is geomantie?

Geomantie komt van geo: aarde en mantie: kennis. Geomantie is zo oud als de mensheid zelf. Je kunt het zelfs een 'oud vak' noemen. Er is veel van deze kennis in onbruik geraakt, vaak omdat het werd geassocieerd met volks bijgeloof. In de katholieke traditie hier in het westen werd het gezien als heidens, hoewel paters Cisterciënzers bijvoorbeeld zeer goed op de hoogte waren van 'krachtplekken' en 'heilige lijnen'. Hun kloosters waren steeds op deze bijzondere plaatsen opgetrokken. De eerste monniken, zoals de heilige Wilibrordus, waren ooit druïde geweest en gaven hun kennis door aan hun opvolgers in de prille klooster gemeenschappen die toen te lande ontstonden.

Kurt Gerlach (1889-1976), toonde aan dat de benedictijnen in de tiende eeuw de aardenergie benutten om de uitbreiding van het christendom in Bohemen te ondersteunen. Hij had ontdekt dat de benedictijnenorde destijds op vaste afstanden langs de heilige lijnen versterkte kloosters had aangelegd. Vanuit deze plaatsen kon de gehele streek zowel op geestelijk als op militair gebied beheerst worden. Ook voor andere delen van Europa stelde hij een christelijke kennis van deze energetische knooppunten vast.

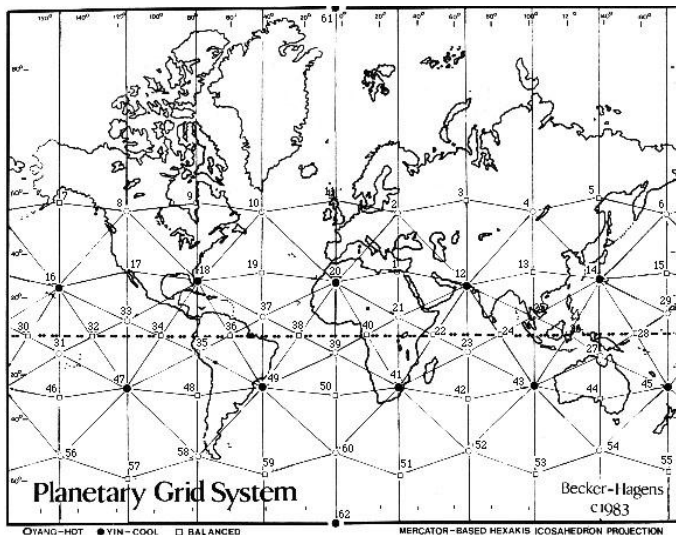
De best bekende vorm van geomantie is Feng Shui, maar houden we er vooral ook rekening mee dat buiten deze Chinese variant er ook o.a. Keltische en Egyptische geomantie bestaat en dat iedere cultuur haar eigen schatkamer aan geomantische kennis heeft.



Menhir, Beth Frankrijk

De topografische ligging van vele plaatsen, waar oude tempels, oude bomen, megalieten, Keltische heiligdommen, kloosters, veldkapelletjes, kerken, kathedralen of burchten zijn opgericht, is niet toevallig. Er blijkt sprake te zijn van een zekere systematiek als je ze uitzet op een kaart, ze liggen op rechte lijnen, rasters, en vormen zelfs bepaalde patronen.

Voordat in de oudheid een paleis, tempel, kerk of een ander belangrijk gebouw werd opgericht, werd er voorbereidend werk gedaan dat heden ten dage nauwelijks meer wordt gedaan. Het was het rekening houden met spirituele krachtplaatsen en de aanwezigheid van de energienetwerken van de aarde. Een netwerk analoog als de acupunctuurpunten op het lichaam van de mens.



Wanneer de tempel, de markt, het paleis van de koning en de belangrijkste straten op de juiste plaatsen werden aangelegd resulteerde dat in een stad, die als een evenwichtig levend organisme beschouwd kon worden.

Deze plaatsen, die van oudsher een rol speelden (religieus, politiek), liggen vaak op plekken waar aard- en kosmische energieën, zoals aardmagnetisme, elektromagnetisme en straling van verschillende golflengten en intensiteit, de condities voor het ontstaan en van de specifieke eigenschappen hebben bepaald. Door de tijd heen belangrijk gebleven, en het toneel van opeenvolgend gebruik (prehistorisch, Keltisch, Romeins, preromaans, Romaans, middeleeuws, renaissance....)



Medieval dowsers mapping the grid lines before the planning of a town

Als een geomantisch principe moeten deze lijnen en patronen begrepen worden als een netwerk van energiestromen en de kruispunten daarvan als energiecentra of krachtplekken. Aan de basis hiervan ligt het idee van de “levende aarde”. De levensenergie manifesteert zich hier sterk als een genezende en heilzame plek: een belangrijke reden om op die betreffende plek een heiligdom te vestigen en te bestendigen.

Het netwerk heeft een bepaald geometrisch patroon met een bepaalde symetrieën. Het netwerk heeft verschillende soorten van knooppunten analoog als de acupunctuur punten op ons lichaam. De sterke krachtplaatsen op de aarde zijn voorbeelden van die knooppunten.



## De aarde als baken

Vanuit modern geomantisch oogpunt gezien is de aarde voortdurend in evolutie en niet statisch. Geomanten geven aan dat de aarde een identiteit is met een bewustzijn die een eigen nieuw lichaam ontwikkelt. Het lichaam van de mens is er een spiegel van. Net als onze eigen meridianen die door de acupunctuur zijn in kaart gebracht, heeft de aarde een eigen netwerk, een aard-meridiaanstelsel. Bij dit alles hoort ook het biologische niveau want alles hangt samen als één geheel. Er is geen scheiding tussen mens en landschap, het is een holon. De mens is als een landschap op zichzelf met verschillende niveaus.



Vele mensen hebben authentieke ervaringen in de natuur, in kerken en andere bijzondere plaatsen. Ze ervaren subtiele vormen van energie die hen een bijzonder gevoel geven. Deze worden al eeuwenlang gebruikt, ontwikkelt en opgespoord.

Indien je je zelf verder wil verdiepen in deze zeer uitgebreide materie dan vind je hieronder een aantal nuttige info over websites:

<http://www.bewustwandelen.nl/>

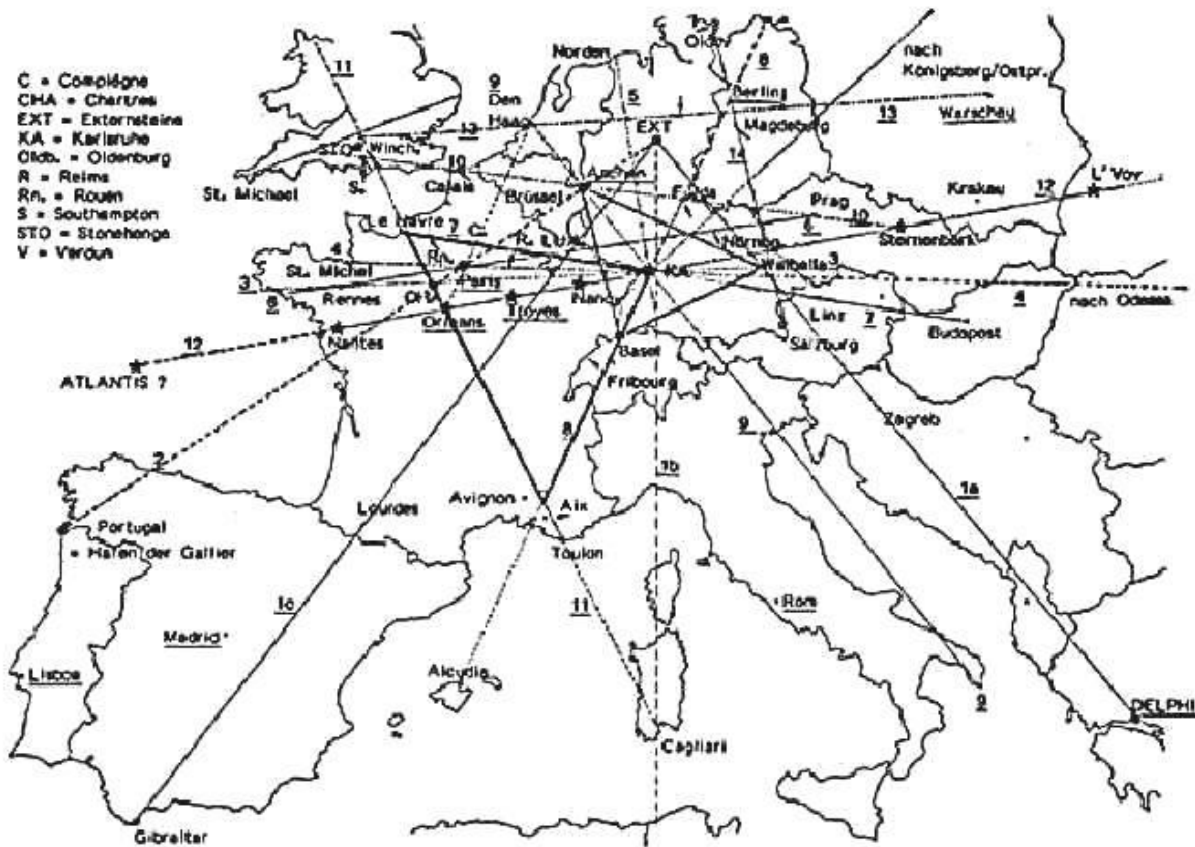
<http://www.gaialogie.nl/>

[www.ecotherapie.org/](http://www.ecotherapie.org/) Informatie over de cursus "in resonantie met de natuur" door Hans Andeweg.

[http://www.geocities.com/open\\_mind\\_be/](http://www.geocities.com/open_mind_be/)

[www.leyhunter.com](http://www.leyhunter.com)


[www.philipcoppens.com/](http://www.philipcoppens.com/)



Enkele Boeken over Geomantie

"In resonantie met de natuur" door Hans Andeweg - Kosmos-Z&K Uitgevers B.V. Utrecht.

ISBN 90-215 3248 4



'De kracht van bomen' door Maja Kooistra Kosmos-Z&K Uitgevers B.V. Utrecht.


ISBN: 9021541718



“Ontmoetingen met de natuur zijn een wezenlijk aspect van het mens-zijn. Tenslotte zijn wij deel van de natuur, zowel in letterlijke als in spirituele zijn”. Dat zegt Maja Kooistra naar aanleiding van het verschijnen van haar boek 'De kracht van Bomen'. In dit boek neemt zij de draad op van haar eerder verschenen boek 'Ontmoetingen met bomen'. In haar boek gaat de schrijfster in op wat zij noemt “een aantal vanzelfsprekende, vrijwel vergeten en minder bekende eigenschappen van bomen die veel invloed hebben op ons fysieke en psychische welzijn”. Ook vertelt ze hoe bepaalde bomen door hun specifieke eigenschappen een speciale functie in gebruiken en overleveringen kregen. Ook dat onder speciale omstandigheden bomen kunnen uitgroeien tot heel bijzondere bomen: heilige bomen, geneeskrachtige bomen en levensbomen. Zij beschrijft de eeuwenoude relatie tussen mensen en bomen, en vertelt hoe de mensen nieuwe kracht kunnen putten uit een verdieping in bomen. “Bomen staan voor het leven en voor de diepe kracht die in de natuur aanwezig is. Deze kracht is er altijd, en ook altijd beschikbaar voor wie zich daarvoor openstelt”, aldus Maja Kooistra, die in haar boekje aangeeft dat alle mensen “deel kunnen hebben aan de kracht, de vriendschap en de liefde van de bomen”. Dr.Maja Kooistra was tot voor kort senior wetenschappelijk onderzoeker bij het Ministerie van Landbouw, Natuurbeheer en Visserij en is Consul van de Grebbeberg en Laarsenberg van Het Utrechts Landschap.

'Atlantis' door Marcel Mestdag Stichting Mens & Cultuur Gent 1990

ISBN 90-72931-12-2



Marcel Mestdagh onderzocht toponymen, voormalige Vikingkampen en de Noormannen Portulaankaart. En ontdekt een oude beschaving met het huidige Sens als middelpunt. Voor hem is dit Atlantis. In zijn werk "De Vikingen bij ons" publiceerde hij voor het eerst zijn zogenaamde Noormannen portulaankaart, waaruit blijkt dat de Noormannen of Vikingen bewust hadden ingespeeld op reusachtige topografische relicten, die in ons West-Europees landschap voornamelijk in de vorm van wegen waren blijven bestaan. Het blijkt dat de Franse stad Sens - een Vikingen winterkamp! - het centrum bezet van dit gigantisch geodetisch systeem.


Een onvoorstelbare veelheid van zeer oude wegen - zogenaamde Romeinse wegen, of andere - wijzen allen naar dit centrum te Sens of, beter gezegd, nabij Sens. Daarbij is gebleken dat in dit verre verleden reusachtige cirkel- en ovaalstructuren rond hetzelfde centrum te zijn aangelegd.

Deze reusachtige topografische structuren blijken deel uit te maken van of te passen in twee coördinaatsystemen: een rechthoekig assenstelsel dat samenvalt met een net van zogenaamde Romeinse wegen en een polair assenstelsel waarvan de naar Sens convergerende wegen deel uitmaken.

De prehistorische of nulmeridiaan, d.w.z. de basislijn Sens-Meaux-Amiens-Wissant, en op deze basislijn geconstrueerde meridiaanvierkanten, werden door de ouden rechtstreeks op het West-Europese aardoppervlak getekend.


**'L'architecture invisible'** Auteur : Prat Georges Editeur/Label : Arkhana Vox

EAN :9782906588295



Cet ouvrage étudie les positions telluriques de sites du monde entier : menhirs, pyramides, temples égyptiens, incas, grecs, romains, bouddhistes, synagogues, mosquées, églises romanes et gothiques. Une étude sans précédent qui démontre que l'implantation de ces monuments ne doit rien au hasard.

'L'architecture cosmique' Auteur : Prat Georges Editeur/Label : Arkhana Vox



Plan de l'ouvrage : les vibrations et lois vibratoires, les messages de l'eau, la géobiologie et l'étude raisonnée des vibrations, qu'est-ce qu'un "haut-lieu" ?, les templiers et le but de leur création, le rôle exact des cathédrales ogivales, Tomar et Fatima, notre civilisation n'est ni la première ni la plus aboutie depuis la présence de l'Homme, etc.